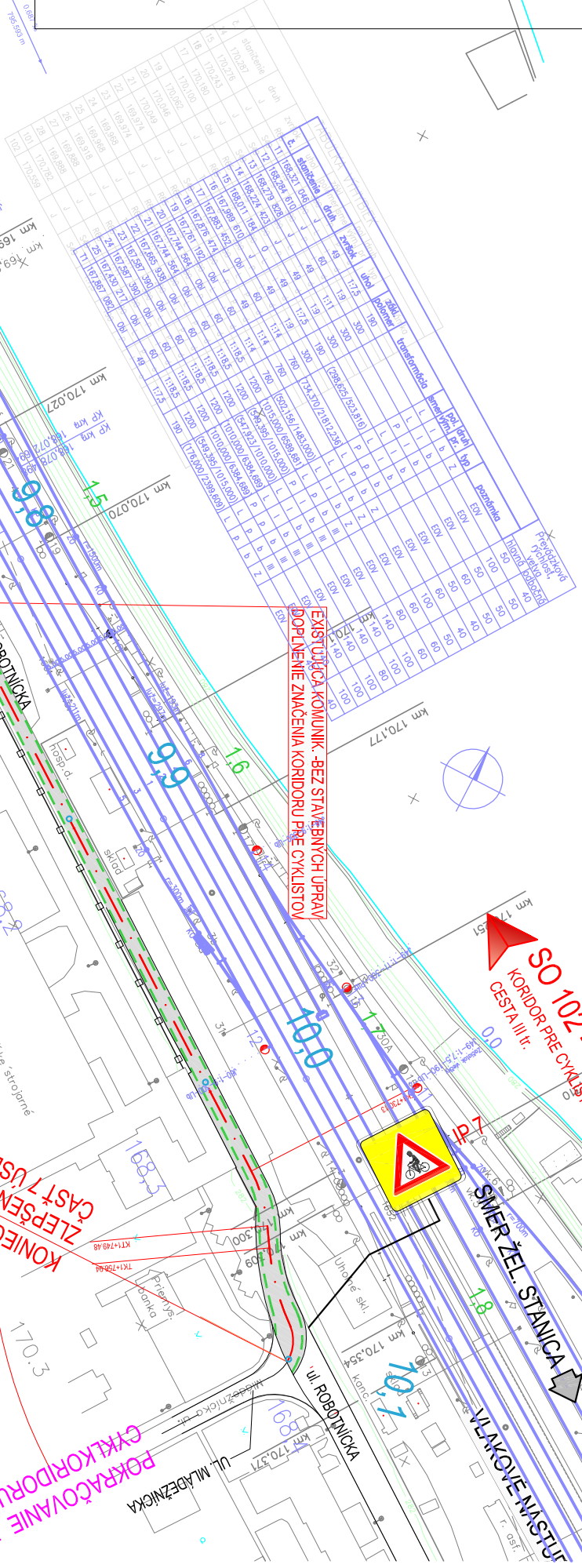
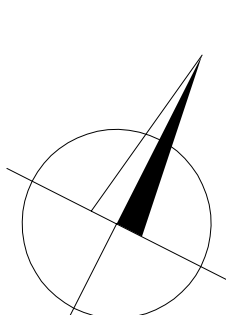


[illegible]

VEDENIE KORIDORU PRE CYKLISTOV PO EXIST. KOMUNIKAČI - DOPLENENIE VŤAŽ. A. DDZ, BEZ STAV. ÚPRAV


- | | |
|--------------------|-----|
| STANIČNÉ ÚSEKOVÉ | 2,1 |
| STANIČNÉ KUMULATÍV | 2,1 |



POZNÁMKY:
ZAKRESLENÉ DOPRAVNÉ ZNAČENIE SLUŽIL LEN PRE POTREBY OBKRESNENIA ÚVAŽOVANIE KONCEPCIE ORGANIZÁCIE DOPRAVY V
RIEŠENÍ CIVILISTOCKEJ INFRAŠTRUKTÚRY. NEUHAŤ RÔZDA A INOCHODNOTY PROJEKT TRAJEHO DOPRAVNÉHO ZNAČENIA
TÁTO PD NESLÚŽI PRE POTREBY ODSÚHLASENIE DOPRAVNÉHO ZNAČENIA

Súradnicový systém: JTSK

Výškový systém: Balt po vyrovn

Zodpovedný projektant stavby	Ing. Martin Karčoš	<i>M. Karčoš</i>
GENERALNÝ PROJEKTANT STAVBY		
Základové zvislo:	1608	 REMING CONSULT AS Timbavská cesta 27, 831 04 BRATISLAVA Generalný inžinier Ing. Štefanovič PODMANICKÝ

Zodpovedný projektant vČS	Ing. Lukáš Rolko	<i>(Signature)</i>
Zodpovedný projektant soľuk: Ing. Lukáš Rolko	Ing. Lukáš Rolko	<i>(Signature)</i>
Navrhni - vypracoval:	Ing. Július Hlaváč	<i>(Signature)</i>
Kontroloval:	Ing. Martin Priňošek, PhD	<i>(Signature)</i>
Miesto stályh:	Datsum	
Tradičný	Pácliov, Považská Bystrica	

Investor – stavebník:	Třetlínský samosprávný kraj K dolní stranici 7782/20A 911 01 Třetlín
Základové číslo:	1608
Datum:	10/2016
Průběh:	2016

Stránka	Podatí Aq:	6X44
	Mierka:	1:2000

Zlepšenie cyklistickej infraštruktúry - čas

Opis:	Fovazská bystnica, zel. stavica	
	Číslo SO:	SO 102
Zlepšenie cyklistickej infraštruktúry - časť 2		
Název prílohy:	Príloha	2.6
Situácia - úsek 6 (8.304.29 - 10.101.51)		